

### Introducción

Desde el 01 de diciembre de 2021, la Organización Internacional para las Migraciones (OIM) se encuentra realizando un Monitoreo de Flujos, componente de la Matriz de Seguimiento al Desplazamiento (DTM), para dar seguimiento al flujo irregular de personas migrantes en situación de movilidad por las Américas: el monitoreo se ha llevado a cabo en los cantones Corredores, Golfito y Osa de Puntarenas.

Este monitoreo es realizado a través de registros, encuestas y observación de personal que se encuentra directamente en campo.

El siguiente reporte resume los principales hallazgos del trabajo realizado entre el 01 y el 31 de mayo de 2022.

Mapa 1. Flujos de personas migrantes irregulares en Costa Rica



# FRONTERA SUR COSTA RICA-PANAMÁ: FLUJOS MIGRATORIOS IRREGULARES: PERSONAS EN SITUACIÓN DE MOVILIDAD POR LAS AMÉRICAS MAYO 2022

## MONITOREO DE FLUJOS DE PERSONAS EN SITUACIÓN DE MOVILIDAD POR LAS AMÉRICAS 01 – 31 DE MAYO DE 2022

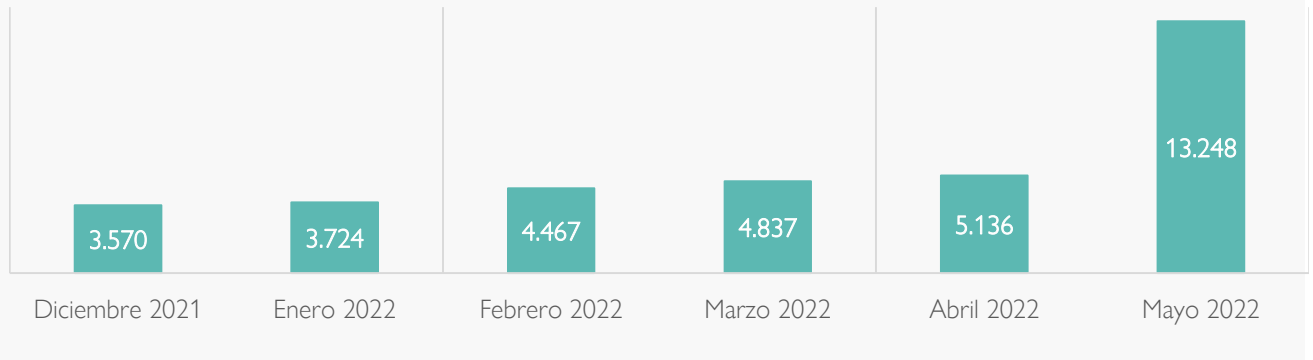
### REGISTRO DE MONITOREO DE FLUJOS

Fuente: Gobierno de Panamá, 2022



**13.248** PERSONAS SALIENDO DE LA ESTACIÓN DE RECEPCIÓN MIGRATORIA (ERM) LOS PLANES DE GUALACA, CHIRIQUÍ, PANAMÁ

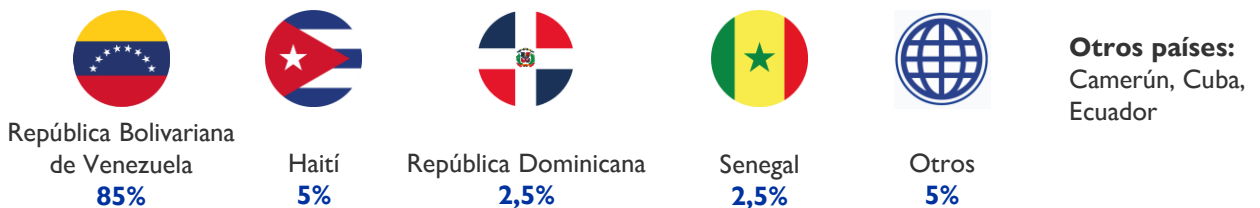
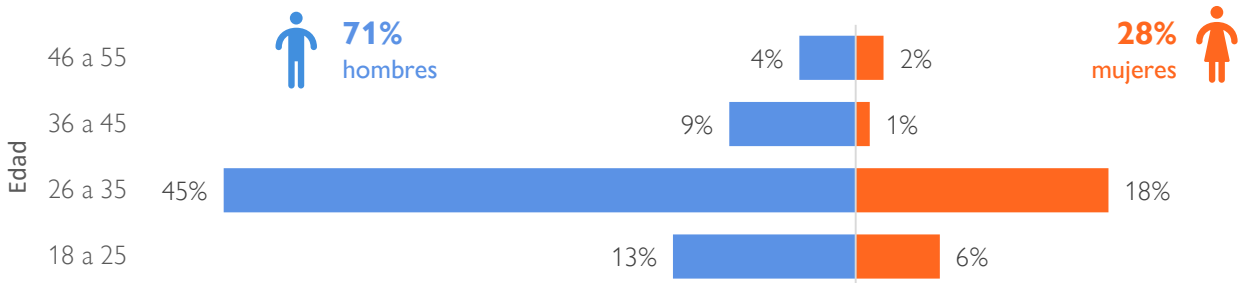
Salidas registradas de personas migrantes en la ERM Los Planes, Chiriquí, por mes.  
Diciembre 2021 – Mayo 2022



### ENCUESTA DE MONITOREO DE FLUJOS

Fuente: OIM, 2022

Porcentajes de personas en situación de movilidad por las Américas según edad y género. Mayo, 2022



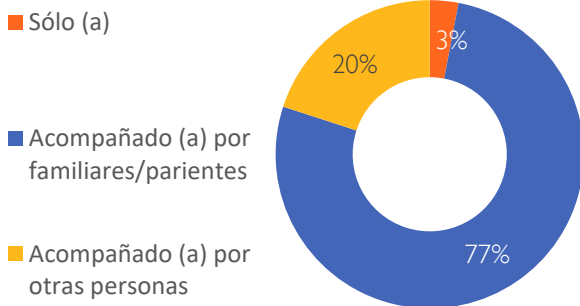
## Edad y género



59% estaba compuesto por hombres entre 18 y 35 años de edad

Edad promedio **31 años**


## Acompañamiento en el viaje



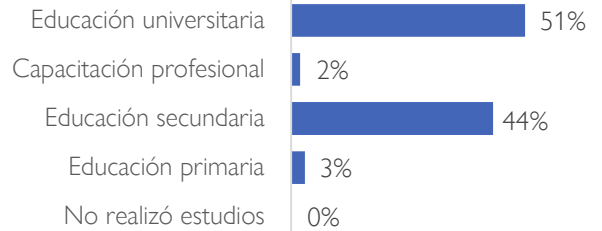
Promedio de **6.4** personas por grupo de viaje

Promedio de **1.28** menores por grupo de viaje

## País de residencia habitual



## Nivel educativo



52% de las mujeres indicaron haber completado la educación universitaria, frente a un 45% de los hombres

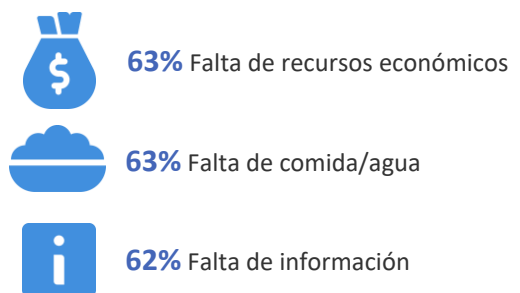
## Ruta migratoria

### Cruce de frontera Colombia / Panamá

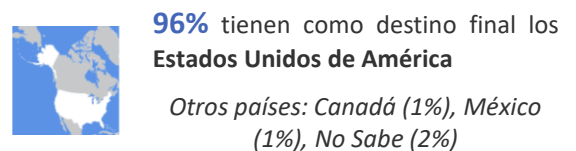
51% indicaron haber cruzado El Darién por la ruta de **Canaán Membrillo**, y 36% por **Bajo Chiquito**

*El 13% prefirió no responder o indicó no saber*

### Dificultades durante el viaje



### Destino Final



<b>No estatales</b>	<b>Flujo migratorio:</b> Personas en situación de movilidad por las Américas <b>Organizaciones:</b> Fondo de las Naciones Unidas para la Niñez (UNICEF), Cruz Roja	<b>Sector privado:</b> Taxistas, OIM, negocios locales e iglesia local.
<b>Estatales</b>	<b>Fuerzas policiales de Costa Rica:</b> Policía Profesional de Migración y Extranjería (PPM)	

## Dinámica de actores y clima social

### Características del flujo:

- Para mayo, se identificaron pocos grupos, sin embargo, con gran cantidad de integrantes cada uno, de forma general cada grupo tenía 15 o más integrantes. Algunos grupos decidieron incluir personas que viajaban solas o en grupos más pequeños, por lo que se pudo observar grupos de personas de alguna nacionalidad africana con personas de países asiáticos, por ejemplo.
- La mayor parte de las personas, en apariencia, eran hombres.
- Ciudad Neilly y Río Claro fueron los dos sitios de monitoreo con la mayor presencia de grupos con dichas características, solo para el día 22 de mayo se observaron más de 100 personas migrantes en la terminal de buses de Ciudad Neilly.
- Destaca la gran cantidad de personas migrantes que se observaron desplazándose a pie desde Paso Canoas hasta Ciudad Neilly, lo cual puede relacionarse con problemas de dinero y, por ende, deciden o se ven obligadas a continuar su camino en esta condición. También se identifican muchas personas que duermen en el mercado de ciudad Neilly, mientras esperan la salida del siguiente autobús.
- Además, algunas personas deciden viajar en la madrugada para tomar los horarios de los primeros buses de la mañana.
- Se logran observar muchas familias con niños y niñas, que se quedan algunos días en ciudad Neilly.
- Este mes las personas encuestadoras reportaron observar a las personas en un estado de desgaste físico y mental bastante notorio, con heridas leves, enfermas, con los pies hinchados, deshidratadas y mentalmente agotadas.

### Presencia de actores

- Durante mayo reinició el apoyo de la Cruz Roja y UNICEF.
- Durante mayo se identificó en campo una soda y una iglesia que brindaron apoyo a las personas migrantes, entregando ropa y comida, sin embargo, esta ayuda no fue constante ya que varió según la disposición de los recursos entregables.
- Entre las personas encuestadas se habla de una posible ruta directa entre Golfito y San José por parte de terceros, donde se cobraba \$200 por persona, los transportaban hacia Puerto Jiménez y de ahí había ciertos tramos por barco inclusive, hasta el destino final.
- Según el equipo de trabajo en campo, la presencia de la PPM devolvió a varios grupos por no poseer la documentación solicitada, por esta razón las personas migrantes se encontraban más alertas.